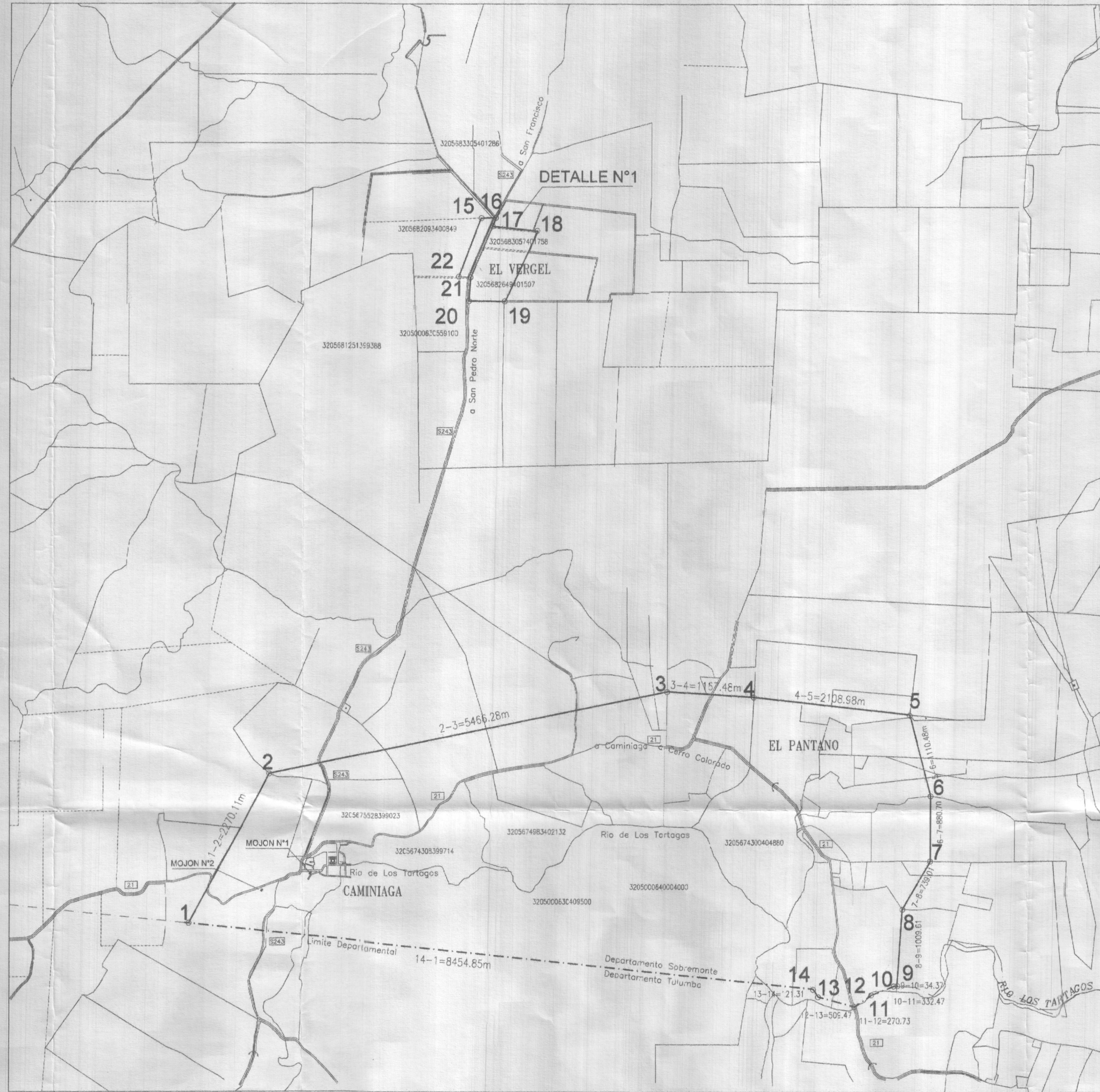


RADIO COMUNAL
ESCALA 1:50.000



POLIGONO A
CAMINIAGA
COORDENADAS
GAUSS KRUGER
FOSSCAR 85 TAMA 4
PUNTOS NO AMOJONADOS

PUNTOS COORDENADOS

PUNTO	X	Y
1	6.673.221,12	4.397.211,54
2	6.675.215,24	4.398.296,39
3	6.676.302,91	4.403.653,37
4	6.676.229,42	4.404.818,54
5	6.675.997,81	4.406.914,77
6	6.674.922,34	4.407.191,43
7	6.674.041,64	4.407.194,94
8	6.673.406,24	4.406.817,57
9	6.672.399,08	4.406.747,25
10	6.672.400,67	4.406.712,91
11	6.672.279,55	4.406.403,27
12	6.672.124,78	4.406.181,15
13	6.672.259,36	4.405.689,77
14	6.672.360,29	4.405.622,46

Superficie Camiagiaga
2945 Has 9.772m²

POLIGONO B
EL VERGEL
COORDENADAS
GAUSS KRUGER
FOSSCAR 85 TAMA 4
PUNTOS NO AMOJONADOS

PUNTOS COORDENADOS

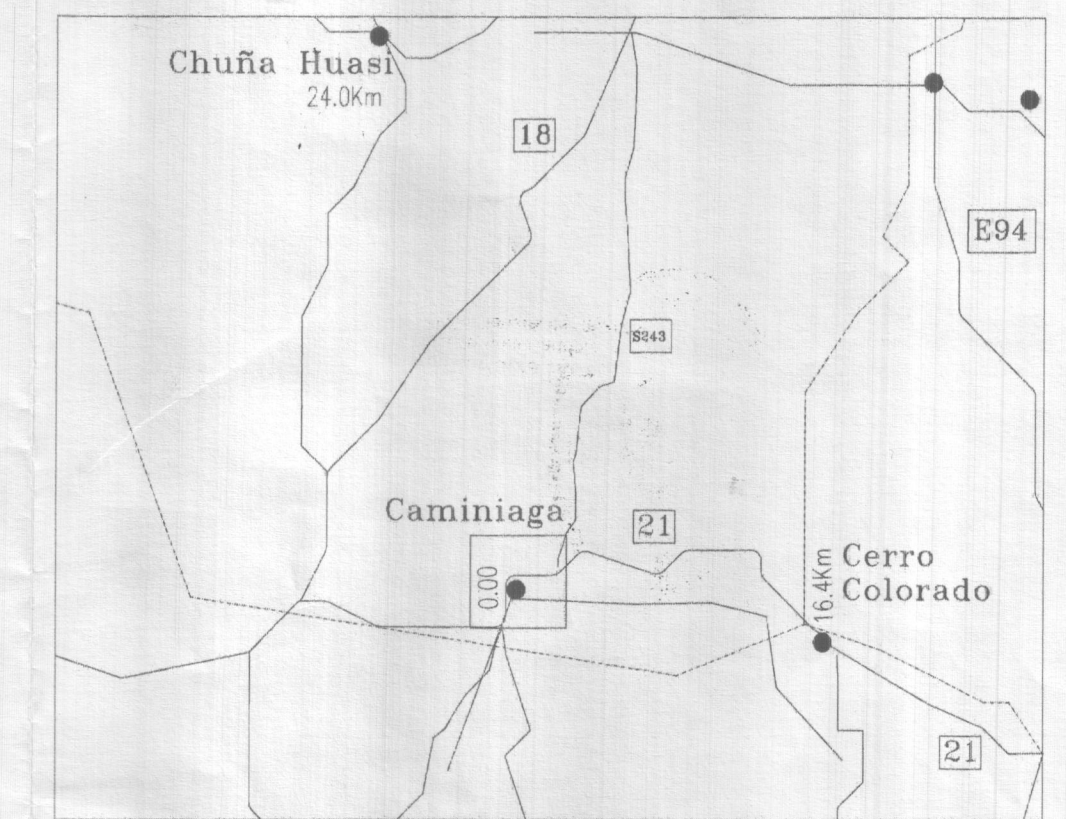
PUNTO	X	Y
15	6.682.552,92	4.401.121,59
16	6.682.560,76	4.401.321,45
17	6.682.446,71	4.401.272,76
18	6.682.381,31	4.401.888,36
19	6.681.455,56	4.401.448,57
20	6.681.460,06	4.400.960,44
21	6.681.773,87	4.400.983,60
22	6.681.781,09	4.400.824,22

Superficie El Vergel
71 Has 8414m²

SUPERFICIES

Poligono A	2945Has 9772m ²
Poligono B	71Has 8414m ²
Total	3017Has 8186m²

CROQUIS DE UBICACION
ESCALA GRAFICA



ZONA URBANA
ESCALA 1:5.000



PLANO DE: **AMPLIACION RADIO COMUNAL**

Localidad de:

CAMINIAGA

UBICACION

DEPARTAMENTO	32 SOBROMONTE	PEDANIA	05 CAMINIAGA	LOCALIDAD	02 CAMINIAGA
--------------	-------------------------	---------	------------------------	-----------	------------------------

PUNTOS AMOJONADOS

NOBRE	X	Y
MOJON N°1	6673688.81	4398412.01
MOJON N°2	6673576.09	4397890.49

Observaciones

El Límite Interdepartamental se corresponde al Límite del SIT de la Dirección de Catastro.

Anexo I: Resolución N° 62/23.

Néstor Del Valle
NÉSTOR DEL VALLE ALLENDE
TEJEDERA COMUNAL DE CAMINIAGA

Sandro Darío Cecio
SANDRO DARÍO CECIO
PRESIDENTE COMUNAL
CAMINIAGA

Firmas

Guillermo C. Correás
Guillermo C. Correás
ING. AGRICULTOR - MAT. 1286/1 - C-8
DIRECCION GENERAL DE CATASTRO
CARTOGRAFIA

Paola Brava
Paola Brava
ING. EN AREA CARTOGRAFICA
DIRECCION GENERAL DE CATASTRO
PROFESIONAL
GUILLERMO C. CORREAS
ING. AGRICULTOR - MAT. 1286/1 - C-8

Sandro Darío Cecio
SANDRO DARÍO CECIO
PRESIDENTE COMUNAL
CAMINIAGA
AUTORIDAD
SANDRO CESO
PRESIDENTE
COMUNA DE CAMINIAGA

Expte.
0423-031903/2008

Segun informe N°: 11/2023

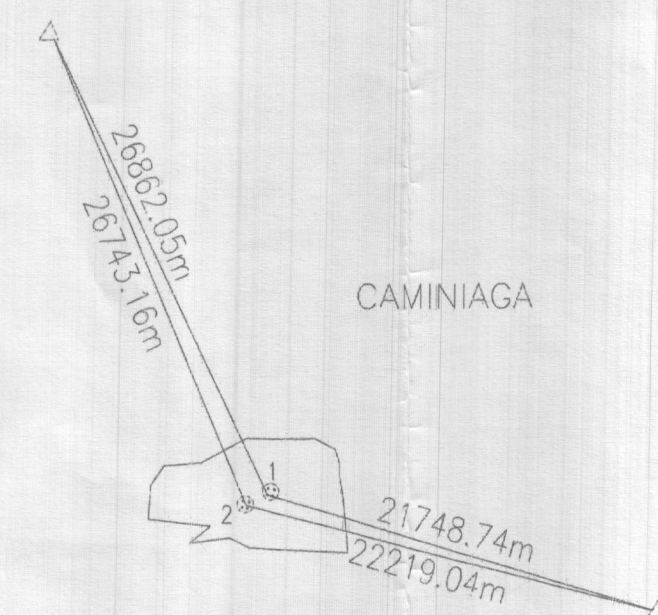
DETALLE N°1



CROQUIS DE VINCULACION
ESCALA GRAFICA

R.G.P. VERTICE 12-12005

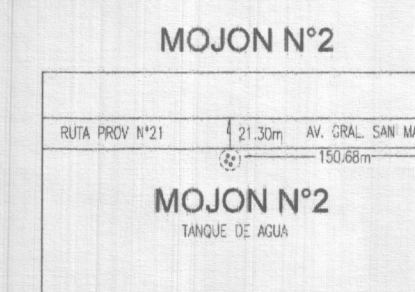
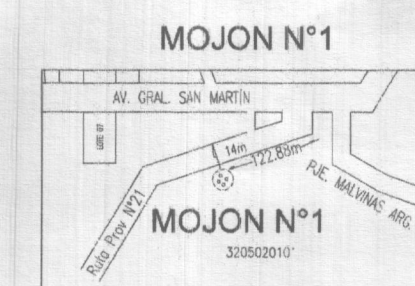
R.G.P. VERTICE 12-12005



CAMINIAGA

R.G.P. VERTICE 12-12009

DETALLE VINCULACION
ESCALA 1:5.000



Referencias

- Vértice sin materializar
- Mojón de hormigón
- Radio municipal
- Línea de manzana
- E53 Ruta provincial
- Ruta Nacional

OBSERVACIONES:

Por la imposibilidad de detectar de numeros parcelarios se incorporan numeros de Dirección General de Rentas de la Provincia.