


# RADIO COMUNAL DE EL CHACHO

Escala 1: 40.000



## REGISTRO DE SUPERFICIE Polígono "A"

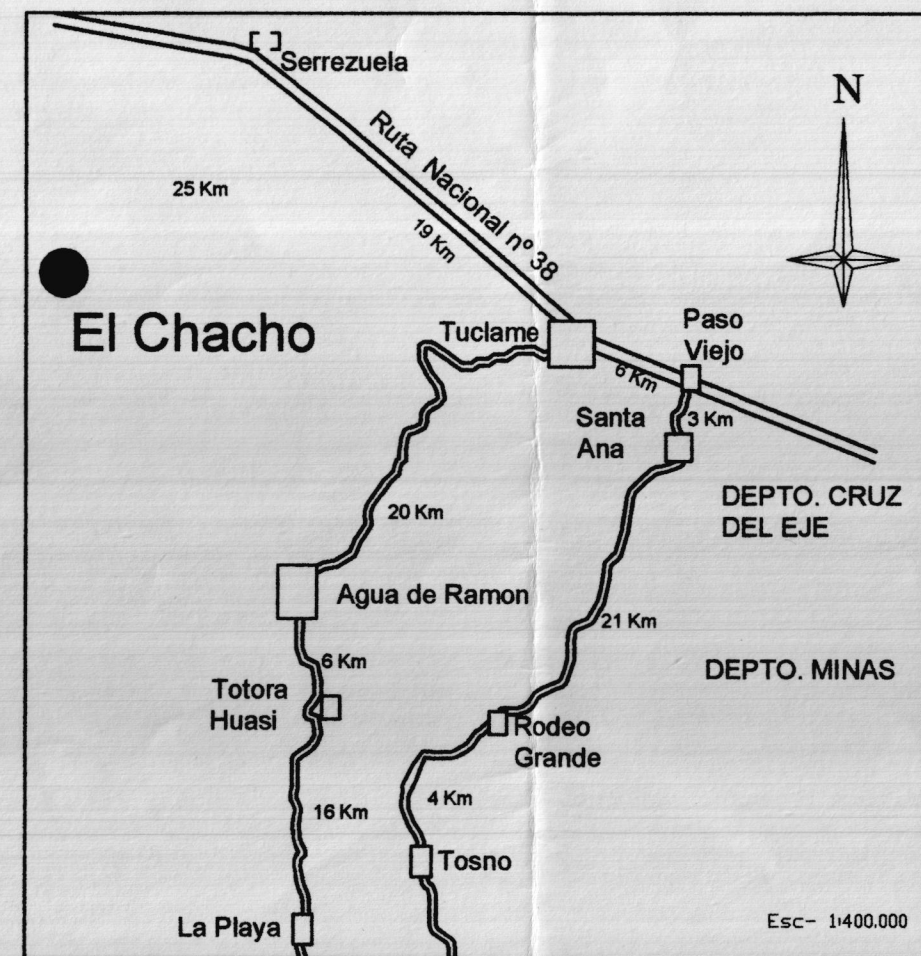
Superficie Radio Comunal
3,540 Ha 5,646 m <sup>2</sup>

### PUNTOS VINCULADOS A LA RED GEODÉSICA PROVINCIAL

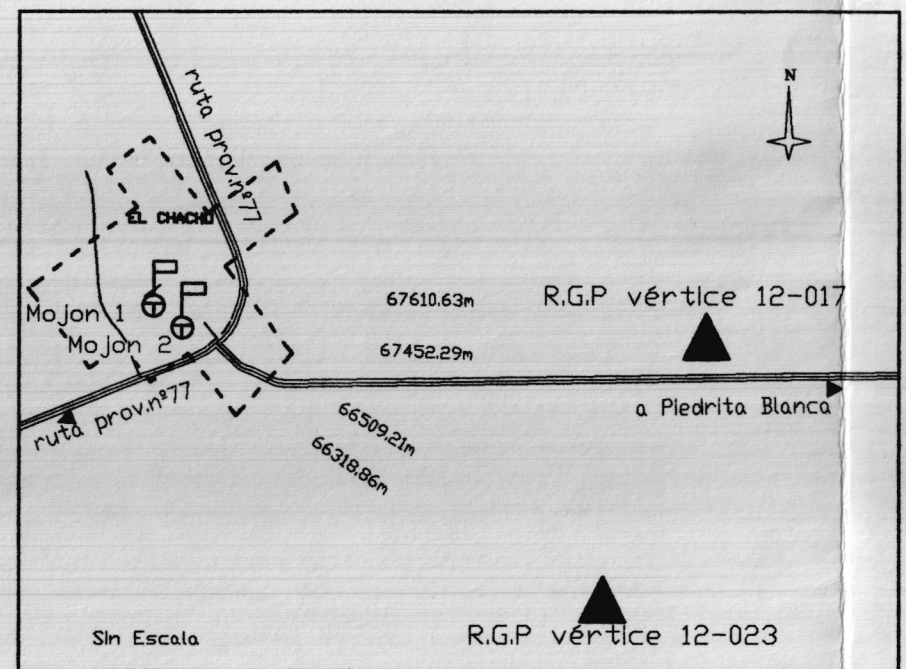
Pto red	Proyección Gauss Krugger faja 4		Coordenada Geográfica	
	Norte	Este	Latitud	Longitud
12-017	6.585.824,70 m	4.313.148,42 m	30° 51' 05,3006" S	64° 57' 11,7786" W
12-023	6.551.996,15 m	4.300.238,72 m	31° 09' 15,4201" S	65° 05' 41,3153" W

### Referencias

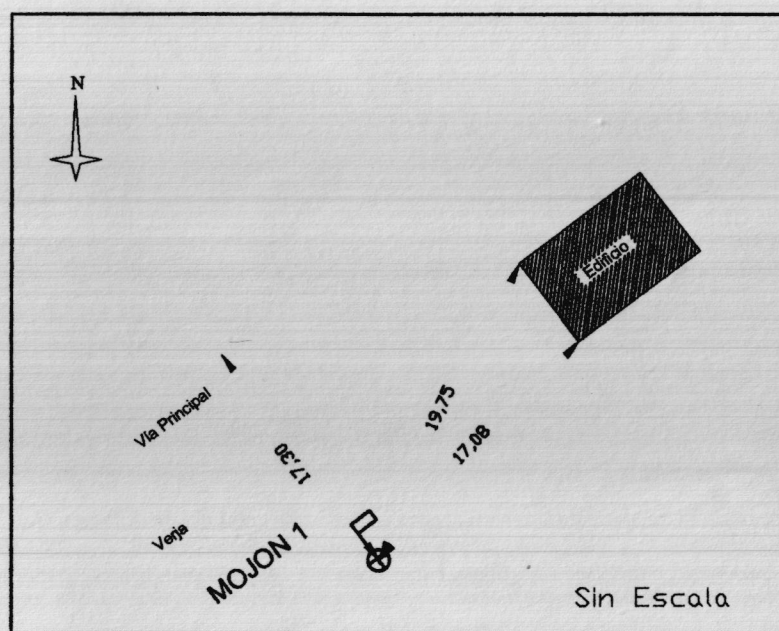
▲	VERTICE DE LA RED GEODRAFICA PROVINCIAL
○	VERTICE SIN MATERIALIZAR
⊙	POSTE DE MADERA
⊗	MARCA DE PINTURA
⊕	MOJON DE HORMIGON
○	ROTUNDA
□	VADO
□	PUENTE
—	TAPIA
—	ALAMBRE TEJIDO
—	ALAMBRAO
—	PIRCA
—	TRANQUERA
—	GUARDAGANADO
—	ALCANTARILLA
—	LIMITE COMUNAL
—	LIMITE DEPARTAMENTAL
—	LIMITE PROVINCIAL



### CROQUIS DE VINCULACION



### Croquis de abalazamiento: P.F.1



### Croquis de abalazamiento: P.F.2



Nombre	Coordenadas	
	X	Y
1	6591475,58	4245619,02
2	6590662,38	4245950,49
3	6590198,31	4246129,36
4	6590493,61	4266982,96
5	6592179,60	4268156,33
6	6593934,05	4270355,13
7	6593519,07	4271329,44
8	6592714,63	4272105,35
9	6589202,70	4267633,69
10	6588901,62	4246371,72
11	6589303,95	4244844,07

Plano de: RADIO COMUNAL

FOLIO

## EL CHACHO

### UBICACIÓN

DEPARTAMENTO	MINAS	PEDANÍA	Guasapampa	LOCALIDAD	EL CHACHO
	20		03		05

Antecedentes : Registro gráfico del Ministerio de hacienda, vivienda, obras y servicios públicos  
Dirección de Catastro. Hoja 14-2  
Registro gráfico del Instituto Geográfico Militar. Hoja 3166-16-2

### PUNTOS AMOJONADOS

NOMBRE	X	Y	Observaciones
P. F. 1	6590015,76	4245667,81	Predio de la Comuna
P. F. 2	6589900,33	4245819,37	Planta de agua y Generador de Luz

### OBSERVACIONES

Anexo N° 1 de Resolución N° 04/2023

*[Signature]*  
CARLOS...  
TESORERA  
COMUNA EL CHACHO

### FIRMA

*[Signature]*  
DIRECCION DE CATASTRO  
Jefa de Área Cartografía  
DIRECCION DE CATASTRO

Expediente 0423-032145/2008

SEGUN INFORME: 35/2022