

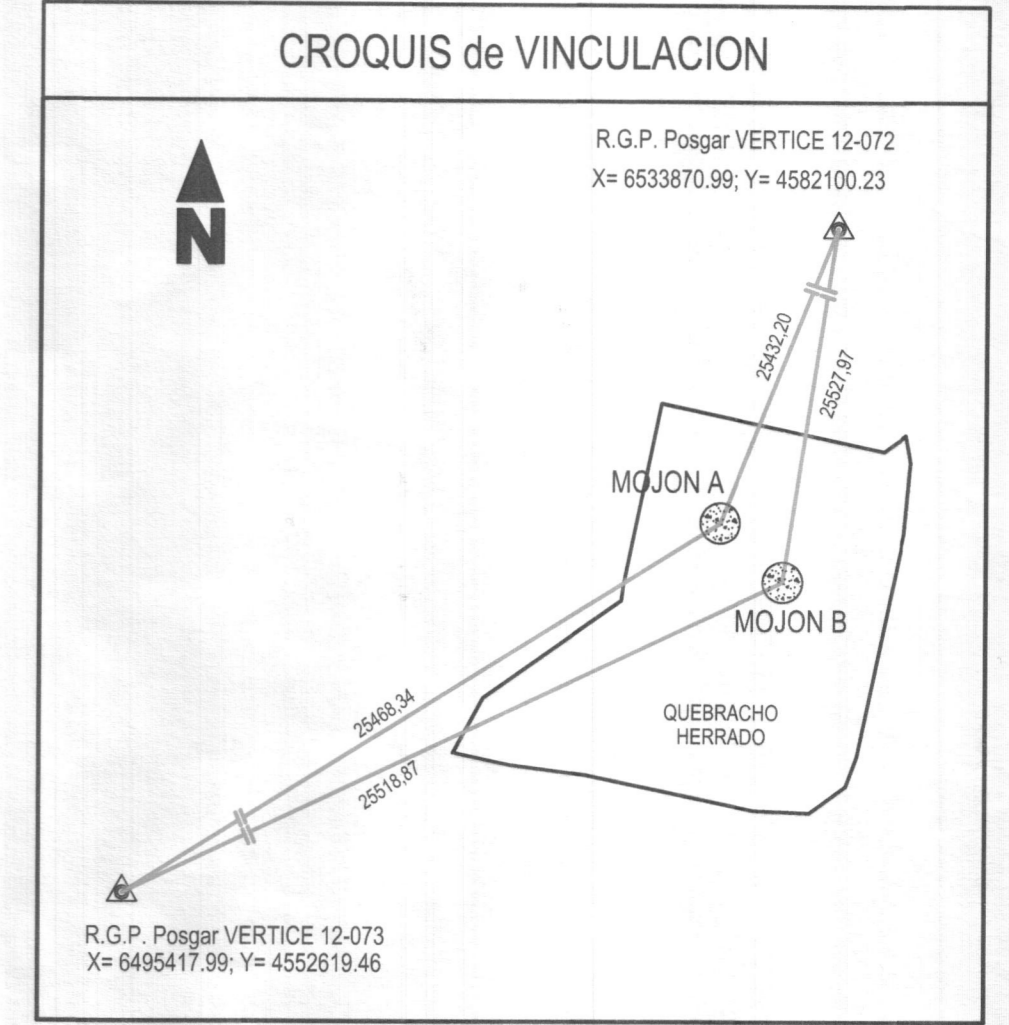
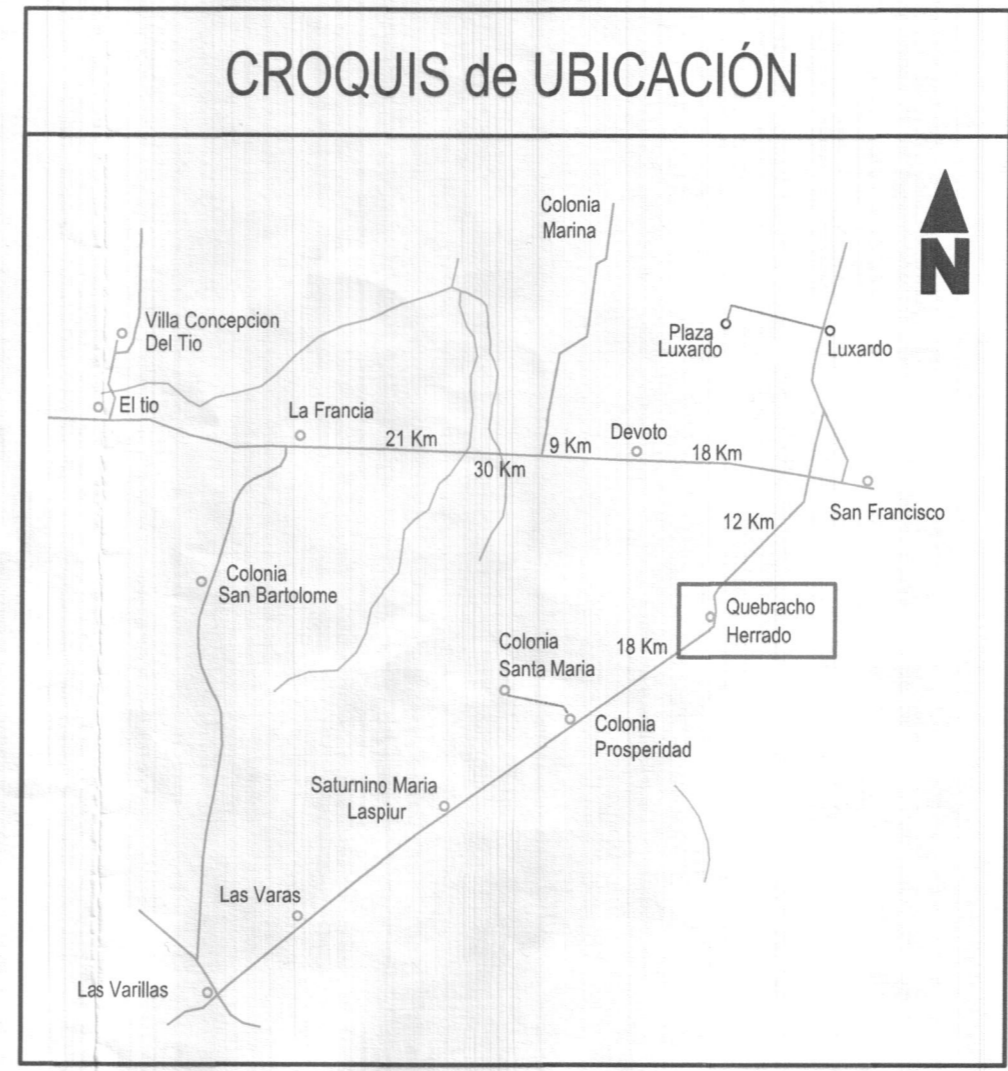
RADIO MUNICIPAL

Escala: 1:5.000



PLANILLA DE SUPERFICIES	
POLIGONO	SUPERFICIE
QUEBRACHO HERRADO	85 Ha 1982.09 m ²
Poligono CEMENTERIO	1 Ha 7279.53 m ²
Total	86 Ha 9261.62 m ²

PUNTOS DEL POLIGONO		
Nombre	X	Y
1	6510250.17	4573923.34
2	6510056.52	4573905.93
3	6509752.11	4573841.18
4	6509447.63	4573777.35
5	6509362.75	4573745.00
6	6509290.62	4573646.35
7	6509296.86	4573492.36
8	6509392.84	4573027.78
9	6509419.80	4572816.14
10	6509453.69	4572660.37
11	6509603.39	4572742.36
12	6509870.76	4573123.81
13	6510409.24	4573231.95
14	6510279.20	4573848.06
15	6510322.76	4573910.22
16	6508936.64	4571574.13
17	6508788.25	4571361.79
18	6508976.64	4571398.48



VISADO COLEGIO DIGITAL
Expediente Técnico N° 232186 Fecha de Visado: 17/02/2023

Firmado digitalmente por **CASTELLANO Luis Ernesto**
Visador
Fecha: 2023.02.17 13:10:32 -03'00'

Código Unico de Validación: **CIC00091091CUVG**

Este visado se realiza en el marco de la Resolución N° 887/18 de Junta de Gobierno - Ley 7674 -, y tiene validez en el entorno digital. Si fuera necesario presentarlo en formato papel, el profesional interviniente deberá insertar su firma holográfica sobre la copia impresa para certificar su responsabilidad. Para validar la autenticidad del presente documento ingresar el Código Unico de Validación en www.civiles.org.ar o escanear el código QR.

Plano: **RADIO MUNICIPAL** FOLIO N°: 58 FOLIO ANUZIADO: 32/12

Localidad: **QUEBRACHO HERRADO**

UBICACIÓN

Departamento	30	Pedanía	02	Localidad	48
	San Justo		Juarez Celman		Quebracho Herrado

Antecedentes: Sistema de Información Territorial D. de Catastro - Pcia Córdoba

PUNTOS AMOJONADOS

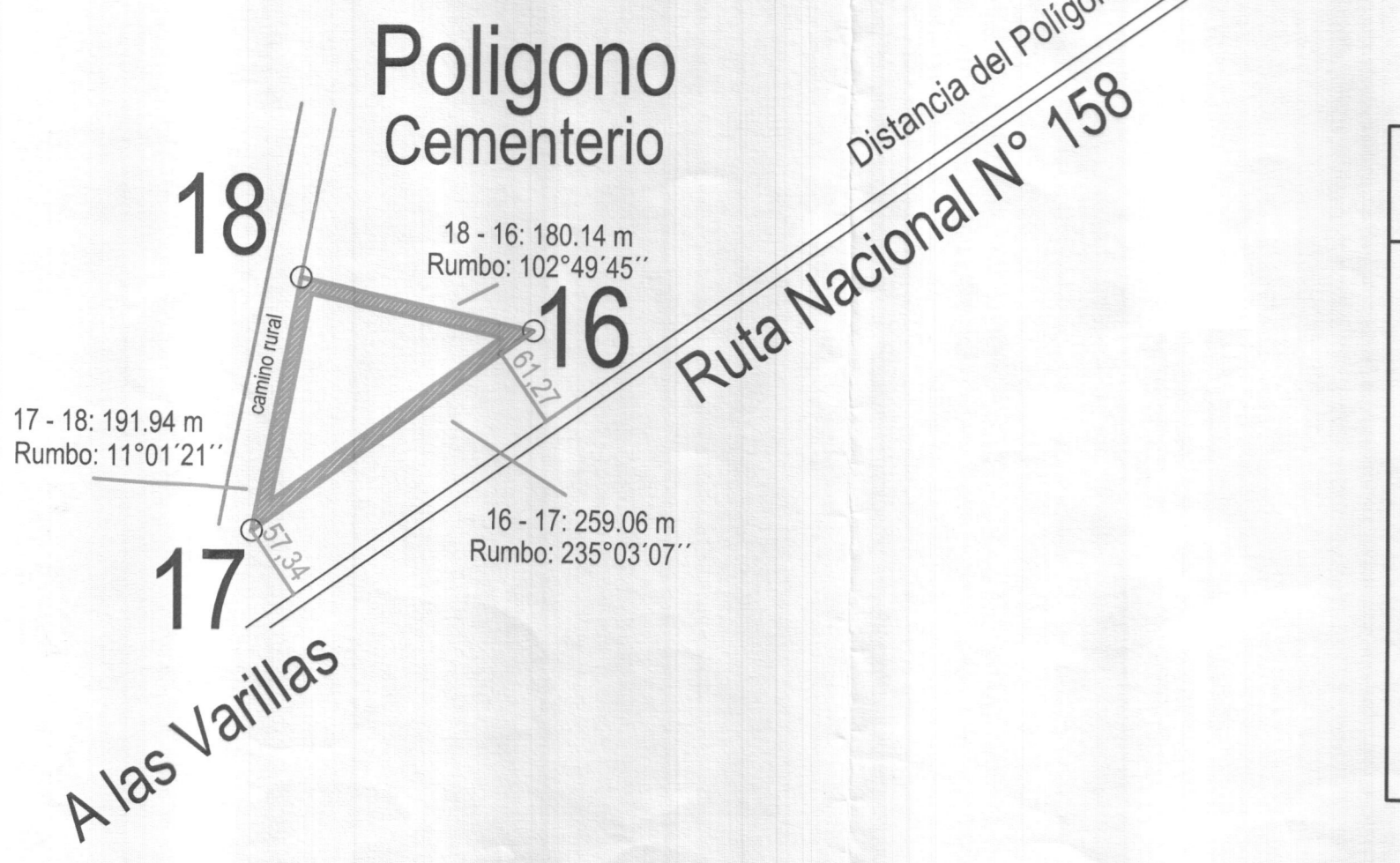
NOMBRE	X	Y
MOJON A	6509916.15	4573558.41
MOJON B	6509753.95	4573730.90

OBSERVACIONES:

FIRMAS: **ALCIDES J. ACTIS** (Ing. Civil - Mat. 2012), **CLAUDIA BRUNO** (ABICATA), **ALICIA PAOLA BRUNO** (Abogada), **RODRIGO P. MARSON** (Autoridad), **HORACIO A. SALVAI** (Intendente Municipal), **LUIS MORUA** (Autoridad).

Fecha: **2023.02.14 12:06:00 -03'00'**

Expediente N°: 0423-031957/2008



SIMBOLOGIA

—	Polígono Radio Urbano
○	Manzana Catastral
⊙	Puntos no Amojonados
⊗	Poste de Madera
●	Punto fijo
—+—+—+—	Ferrocarril
▲	Vértice R.G.P.
—+—+—+—	Alambrado
—x—x—x—x—	Alambrado olímpico
—	Nomenclatura rural

3002002330425200