

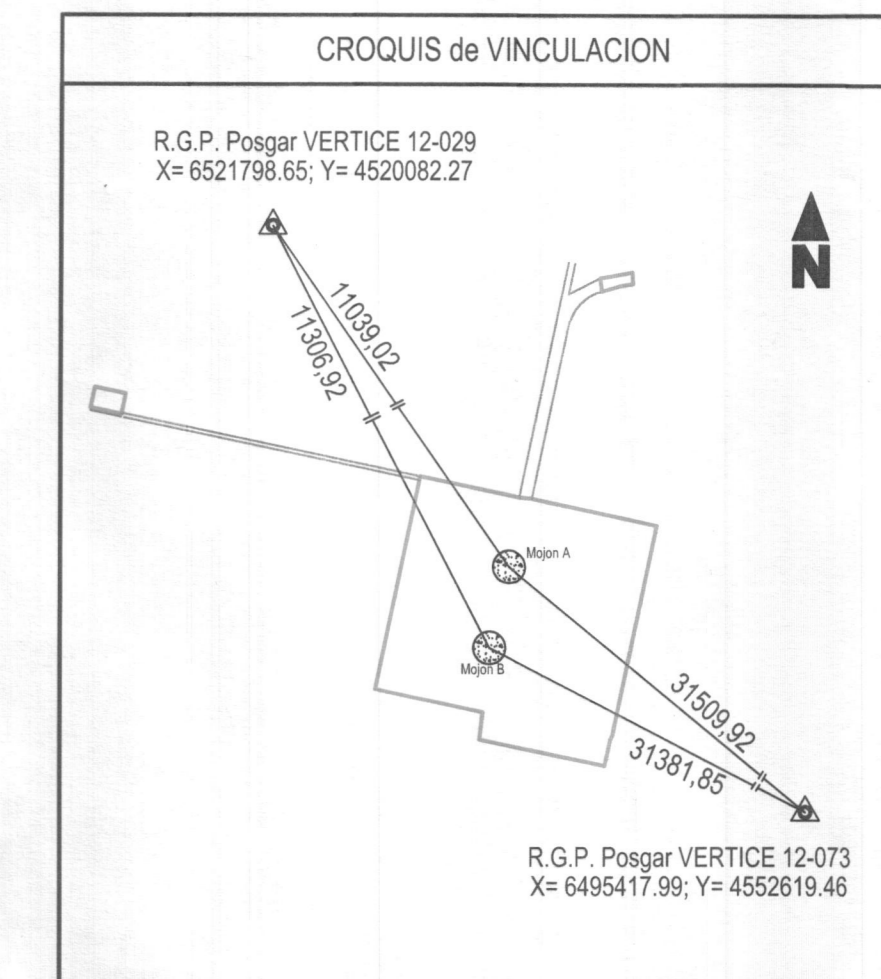
RADIO MUNICIPAL

Escala: 1:5.000



| PUNTOS DEL POLIGONO | | |
|---------------------|------------|------------|
| Nombre | X | Y |
| 1 | 6512820.47 | 4526921.79 |
| 2 | 6511838.19 | 4526714.55 |
| 3 | 6511821.22 | 4526705.44 |
| 4 | 6511694.85 | 4526678.86 |
| 5 | 6511818.37 | 4526086.02 |
| 6 | 6511945.70 | 4526100.49 |
| 7 | 6512051.72 | 4525593.15 |
| 8 | 6513050.01 | 4525803.58 |
| 9 | 6512952.43 | 4526271.50 |
| 10 | 6512945.49 | 4526331.19 |
| 11 | 6514006.01 | 4526802.23 |
| 12 | 6513950.76 | 4526804.62 |
| 13 | 6513942.75 | 4526746.56 |
| 14 | 6513916.39 | 4526658.85 |
| 15 | 6513977.79 | 4526649.58 |
| 16 | 6513438.49 | 4524404.49 |
| 17 | 6513342.66 | 4524384.36 |
| 18 | 6513373.24 | 4524238.63 |
| 19 | 6513469.46 | 4524259.41 |

| PLANILLA DE SUPERFICIES | |
|-------------------------|--------------------------|
| POLIGONO | SUPERFICIE |
| Colonia San Bartolome | 124 Ha 5514.34 m2 |
| Poligono Basural | 8470.67 m2 |
| Poligono Cementerio | 1 Ha 4592.74 m2 |
| Total | 126 Ha 8577.75 m2 |

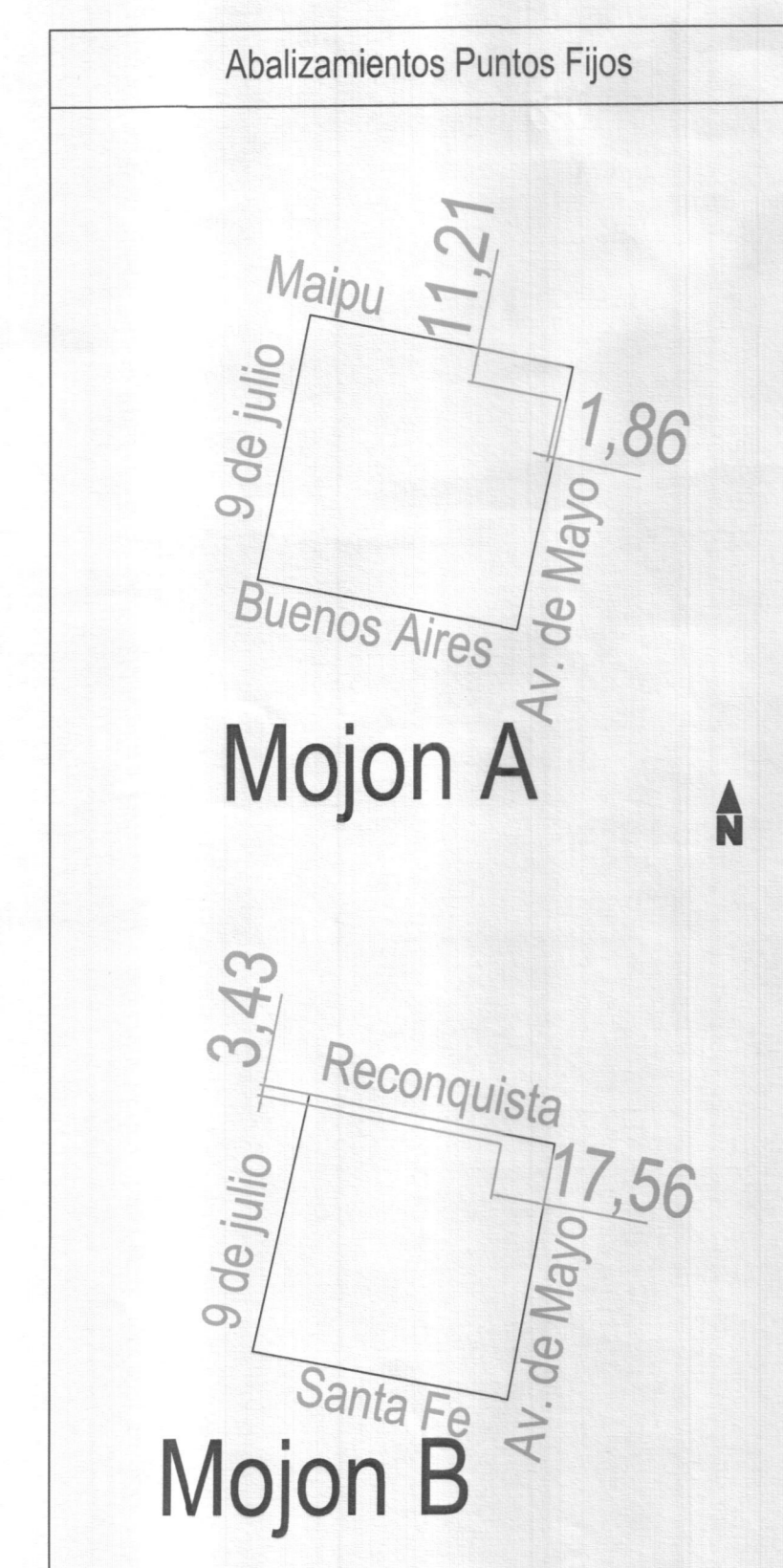
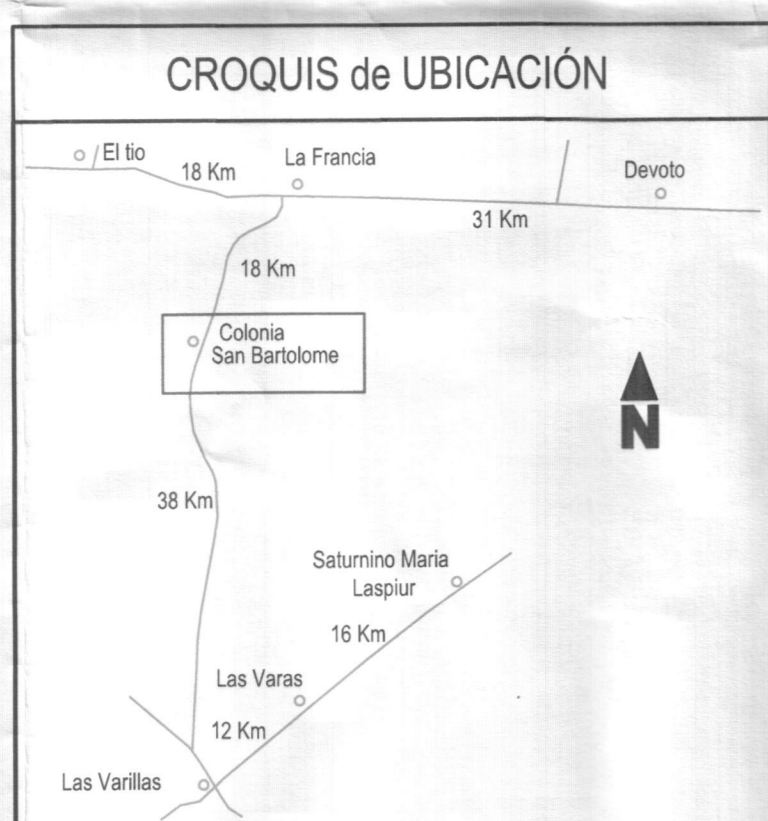


VISADO COLEGIO DIGITAL
Expediente Técnico N° 232182 Fecha de Visado: 27/02/2023

Firmado digitalmente por **CASTELLANO Luis Ernesto**
Visador Fecha: 2023.02.27 12:29:17 -03'00'

Código Único de Validación: **CIC00092107CUVG**

Este visado se realiza en el marco de la Resolución N° 887/18 de Junta de Gobierno -Ley 7674-, y tiene validez en el entorno digital. Si fuera necesario presentarlo en formato papel, el profesional interviniente deberá insertar su firma holográfica sobre la copia impresa para certificar su responsabilidad. Para validar la autenticidad del presente documento ingresar el Código Único de Validación en www.civiles.org.ar o escanear el código QR.



SIMBOLOGIA

| | |
|-----------|-----------------------|
| — | Polígono Radio Urbano |
| 001 | Manzana Catastral |
| ○ | Puntos no Amojonados |
| ⊙ | Poste de Madera |
| ⊗ | Mojon de Hormigon |
| —+—+—+— | Ferrocarril |
| ▲ | Vértice R.G.P. |
| —+—+—+— | Alambrado |
| —x—x—x—x— | Alambrado olímpico |



Plano: **RADIO MUNICIPAL** FOLIO N° **76** ANEXO N° **1**

Localidad: **COLONIA SAN BARTOLOME**

UBICACION

| | | | | | |
|--------------|------------------------|---------|----------------------|-----------|------------------------------------|
| Departamento | 30 San Justo | Pedanía | 06 Sacanta | Localidad | 14 Colonia San Bartolome |
|--------------|------------------------|---------|----------------------|-----------|------------------------------------|

Antecedentes:
Sistema de Informacion Territorial - D. de Catastro - Pcia. De Cordoba

PUNTOS AMOJONADOS

| NOMBRE | X | Y |
|--------|------------|------------|
| A | 6512624.97 | 4526222.59 |
| B | 6512245.46 | 4526130.66 |

OBSERVACIONES:

FIRMAS: **ALCIDES J. ACTIS** (Ing. Civil - Mat. 2012), **NORBERTO J. MAGNI** (Intendente Municipal - Col. San Bartolome), **VICTOR BOBBA** (Dir. de Area Catastral - Pcia. De Cordoba).

Fecha: **2023.02.14** 11:36:28 -03'00'

Expediente: 0423-031999/2008