

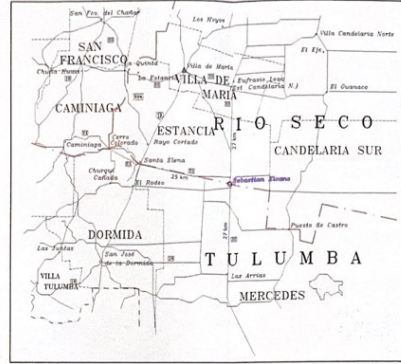
RADIO MUNICIPAL de Sebastián Elcano

ESC: 1:110.000

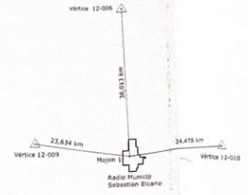
COORDENADAS DE VERTICES DEL POLIGONO DEL RADIO MUNICIPAL

PUNTO	COORD. X	COORD. Y
1	665537.19	442584.35
2	665593.40	442584.36
3	665593.40	444323.02
4	664946.69	444323.02
5	664946.69	444340.57
6	664931.78	444340.57
7	664187.90	443571.83
8	666340.12	444350.53
9	666394.00	444409.03
10	666338.85	444407.36
11	666332.17	444398.35
12	666374.08	444398.15
13	666374.08	444341.12
14	6662926.27	444339.89
15	6662925.14	444330.79
16	6662619.63	444325.85
17	666200.59	444258.02
18	666241.81	444258.39
19	666329.00	444240.32
20	666493.03	444240.32
21	666458.35	444255.97
22	666456.27	444254.97

CROQUIS DE UBICACION ESC: 1:500.000



CROQUIS DE VINCULACION ESC: 1:500.000

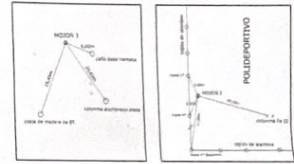


VERTICE 12 - 009			
SISTEMA POSGAR 98			
Coordenadas Geográficas			
Latitud	Longitud	Altura Elipsoidal	
20° 04' 23.16" S	83° 04' 12.207" W	461.42 m	
Proyección Gauss-Krüger			
North (X)	East (Y)	Faja	
6.667.882.00 m	4.419.285.79 m	4	

VERTICE 12 - 010			
SISTEMA POSGAR 98			
Coordenadas Geográficas			
Latitud	Longitud	Altura Elipsoidal	
20° 04' 23.17" S	83° 04' 12.207" W	195.00 m	
Proyección Gauss-Krüger			
North (X)	East (Y)	Faja	
6.666.882.00 m	4.466.976.50 m	4	

* MOJONES GEORREFERENCIADOS
Medición realizada con GPS
TRIMBLE 4600 LS (Base y Rover)
Levantamiento con Método Estático
Ejercos de 5 segundos
Precisión: ± 1cm.

CROQUIS DE ABALIZAMIENTO SIN ESCALA



SIMBOLOGIA

- Punto no amojonado
- Mojon de madera
- Poste de madera
- Mojon de Hormigón
- Límite con alfilerado de hilos
- Límite de Radio Urbano
- Límite Departamental
- Referencias

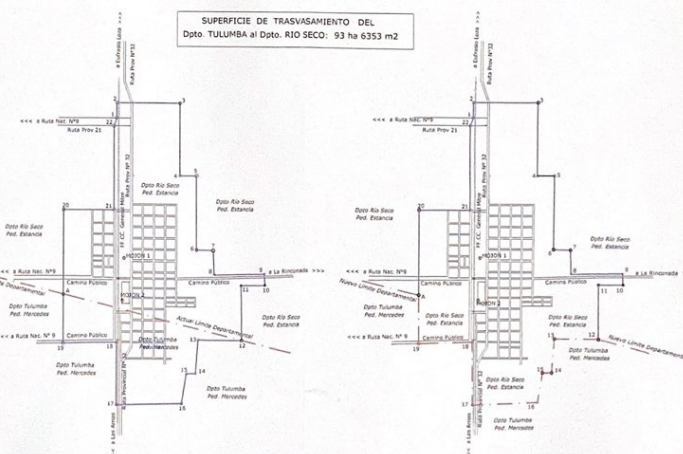
MODIFICACION DE LIMITE DEPARTAMENTAL

SITUACION ACTUAL

ESC: 1:20.000

NUEVA SITUACION PROPUESTA

ESC: 1:20.000



Sup. RADIO MUNICIPAL: 349 ha. 5486 m2

Plano de
Modificación de Limite Departamental y Radio Municipal

Localidad: **Municipalidad de SEBASTIAN ELCANO**

UBICACION

Departamento: **Pedernales** Localidad: **Sebastián Elcano (38)**

Antecedentes: Parcelario Municipal archivado en la Delegación Nº 3 de la DCC. -Cesah Funes-

PUNTOS AMOJONADOS

NOMBRE	NORTE (X)	ESTE (Y)
MOJON 1	6664099, 81	4442661, 67
MOJON 2	6663654, 25	4442640, 43

ANEXO 1: [Stamp and signatures]

11 SEP 2012

DEPARTAMENTO DE GEODESIA

VISA 130

11 SEP 2012

102000 JUIF Nº 16122



Dpto Río Seco
Ped. Estancia

Dpto Tulumba
Ped. Mercedes

Dpto Tulumba
Ped. Mercedes

- REFERENCIAS
- 1 Municipalidad
 - 2 Iglesia
 - 3 Policia
 - 4 Escuela Primaria
 - 5 Plaza Principal
 - 6 Hospital
 - 7 Banco Pasa de Corónia
 - 8 Club Deport. S. Elcano