


**RADIO MUNICIPAL**  
Escala: 1:7.500



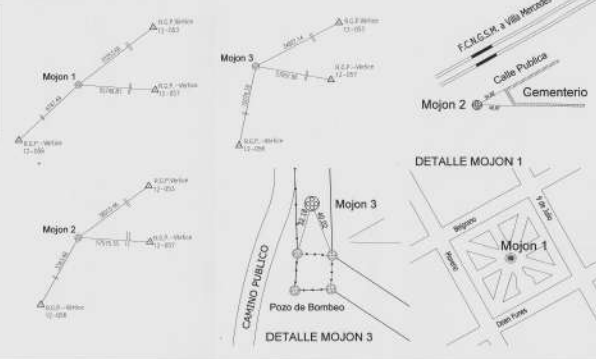
**PUNTOS DEL POLIGONO**

POLIGONO	VERTICE	COORDENADAS	
		ESTE	NORTE
POLIGONO CENTRAL	A	4338265,00	6306128,56
	B	4340163,86	6307705,53
	C	4341546,53	6304986,26
	D	4338828,01	6303182,02
	E	4338508,88	6303745,91
	F	4338122,44	6304365,82
	G	4338039,87	6304771,56
	H	4338055,73	6304836,48
	I	4337822,15	6304921,61
	J	4337734,89	6304916,02
	K	4337535,47	6304938,12
	L	4338063,61	6305221,72
	M	4338202,23	6305872,42
	N	4338259,64	6306877,06
PLANTA DE AGUA	O	4338263,63	6305787,11
	P	4338264,93	6305781,97
	Q	4338276,78	6303476,43
	R	4338299,19	6303438,02
	S	4338314,24	6303389,18
PERFORACIONES	T	4338485,54	6303384,32
	U	4338853,04	6303291,39
	V	4338440,41	6303283,27
	W	4338315,47	6303385,00
	X	4338287,48	6303385,96
	Y	4338286,13	6303381,54
	Z	4338278,71	6303315,95
PUERTO DE PEAJE	P1	4334763,21	6306873,25
	P2	4334945,45	6306879,32
	P3	4335005,18	6306806,24
	P4	4334710,11	6306803,08

**DETALLE PEAJE**  
Escala: 1:5000



**CROQUIS VINCULACION**



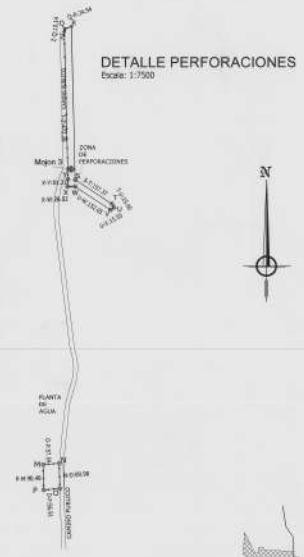
**REFERENCIAS**

- Poligono Radio Municipal
- Perforacion Catastral
- Puerto de Peaje
- Puerto de Bombeo
- Mojon
- Vereda P.P.C.
- Alcantarilla de Hielo
- Puerto de Bombeo

**SUPERFICIE LOCALIDAD**

POLIGONO	SUPERFICIES
CENTRAL	833Has.8035,13m2
PLANTA AGUA	5156,86m2
PERFORACIONES	1Ha.7494,05m2
PUERTO DE PEAJE	2Ha.8558,99m2
TOTAL	838Ha.9285,03m2

**DETALLE PERFORACIONES**  
Escala: 1:7500



**CROQUIS UBICACION**  
Escala: 1:400.000



Formulario de inscripción y datos del predio.

RADIO MUNICIPAL		Foto:	
LOCALIDAD: SAMPACHO			
UBICACION			
DEPARTAMENTO: 24	PEDANIA: 01	LOCALIDAD: 54	SAMPACHO
RIO CUARTO	ACHIRAS		

ANTECEDENTES: Sistema de Información Territorial - D.G.C. - Provincia de Córdoba

PUNTOS APOYO/AJADOS			
NOMBRE	X	Y	
MOJON 1	6336301,82	6339883,90	
MOJON 2	6344991,18	6337834,82	
MOJON 3	6311938,43	6338276,52	
PLANTA AGUA	6303072,25	6338204,42	
IDENTIFICADOR 12-856	6328133,27	6369721,45	
IDENTIFICADOR 12-853	6328133,27	6369721,45	
IDENTIFICADOR 12-857	6307486,61	6393203,61	

ANEXO N° 1 ORDENANZA N° 1369/2023

FIRMAS:

Intendente Municipal: FRANCISCO D. SUAREZ  
 Intendente Municipal: MARCELO AYALA PÉREZ  
 Intendente Municipal: YANINA AVANZINI SONIA

Comisario de Inscripción: MARCELO AYALA PÉREZ  
 Comisario de Inscripción: ANGELO MARCEL PEREZ

Fecha y Firmas de Visado: