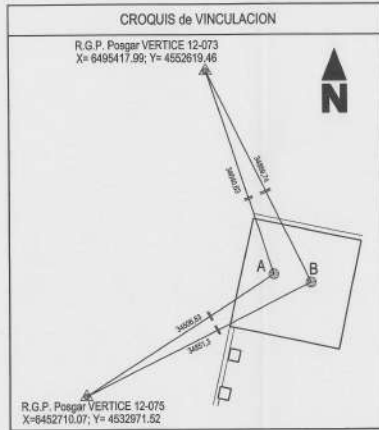



RADIO MUNICIPAL

Escala: 1: 5.000

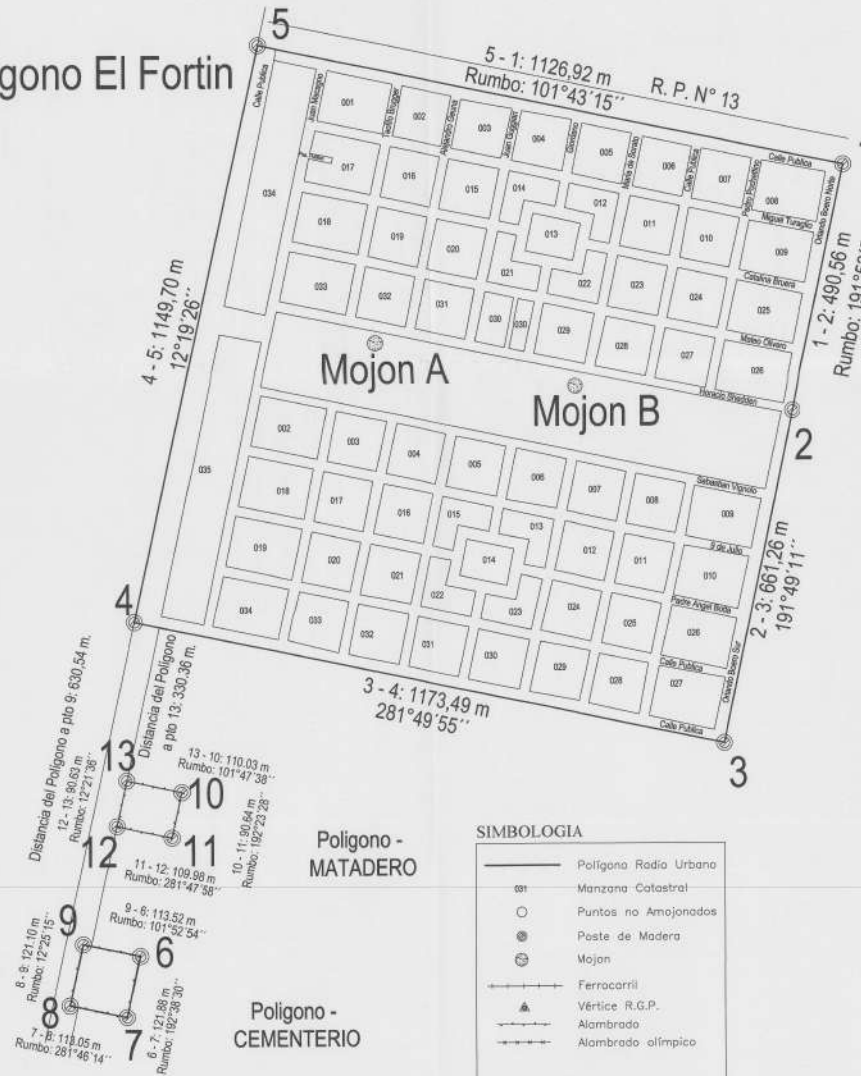


PUNTOS DEL POLIGONO		
Nombre	X	Y
1	6463722.28	4566701.75
2	6463242.25	4566800.64
3	6462595.01	4566465.20
4	6462835.54	4565316.62
5	6463958.74	4565562.01
6	6462185.63	4565325.41
7	6462066.70	4565298.73
8	6462089.77	4565188.06
9	6462209.01	4565214.32
10	6462504.19	4565407.67
11	6462415.66	4565388.22
12	6462438.15	4565280.56
13	6462526.68	4565299.96

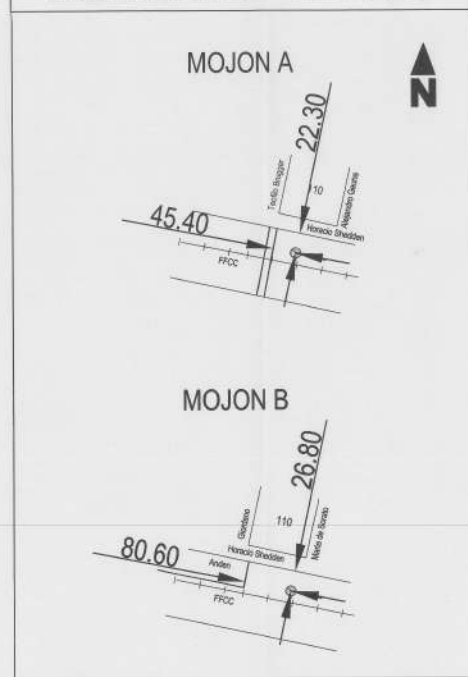
PLANILLA DE SUPERFICIES	
POLIGONO	SUPERFICIE
EL FORTIN	134 Ha 4708.39 m ²
CEMENTERIO	1 Ha 3818,29 m ²
Matadero	9970.22 m ²
TOTAL	136 Ha 8496.90 m ²



Polígono El Fortin



Abalazamientos Puntos Fijos



SIMBOLOGIA

- Polígono Radio Urbano
- 001 Manzana Catastral
- Puntos no Amojonados
- Poste de Madera
- ⊙ Mojon
- +— Ferrocarril
- ▲ Vértice R.G.P.
- +— Alambre
- +— Alambre olímpico

Plano: RADIO MUNICIPAL (FOLIO 43)

Localidad: EL FORTIN

UBICACION

Departamento: 30 San Justo | Pedanía: 02 Juares Colman | Localidad: 23 El Fortin

Antecedentes: Sistema de Información Territorial - D. de Catastro - Pcia Córdoba

PUNTOS AMOJONADOS

NOMBRE	X	Y
A	6463377.96	4566787.95
B	6463292.00	4566777.48

OBSERVACIONES:

FIRMAS: ALDEAS J. ACTIS (Ing. Civil - MP 2012), DR. ELIOVA SANCHEZ (AUTORIDAD), etc.

Expediente: 0423-032005/2008