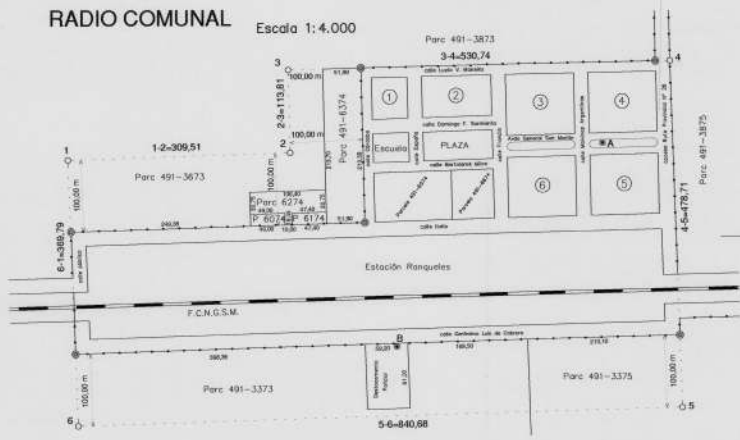


**RADIO COMUNAL**


Escala 1:4.000



- REFERENCIAS**
- Vértice no materializado
  - Mojón de Hormigón
  - Poste de madera
  - - - Alambrado
  - ▨ Radio Comunal
  - ▩ Edificado

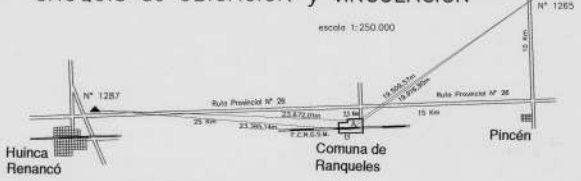
**Superficie del Radio Comunal**  
36 Has 9.825 m<sup>2</sup>

**CROQUIS de ABALIZAMIENTO**



Medición realizada con GPS Magellan  
Base fijo Mobile Mapper  
Base móvil ProMark 3  
Intervalo de lectura 10 seg

**CROQUIS de UBICACIÓN y VINCULACIÓN**



**Coordenadas planos Posgar 98 Gauss Krugger**

PUNTO	X	Y
1	6144576,11	4398940,39
2	6144384,86	4399249,77
3	6144498,76	4399248,99
4	6144511,71	4399777,57
5	6144633,33	4399795,34
6	6144006,61	4398953,09

Plano: RADIO COMUNAL Folio: 30

LOCALIDAD: Comuna de RANQUELES

UBICACIÓN: Ley 7874 Reglas F. Ro Overta

Dpartamento: GENERAL ROCA Pedanía: ITALO Localidad: RANQUELES

Antecedentes: Expte Provincial 0033-54030/95, (Plano N° 114.784 y Planillo N° 396.504), visado el 10/10/95

PUNTOS AMOJONADOS

NOMBRE	X	Y
A	6144397,98	4399064,01
B	6144118,82	4399386,83

OBSERVACIONES: Las medidas están expresadas metros  
Anexo I de la Resolución N° 5/2014

FIRMAS: [Firmas de autoridades]

DEPARTAMENTO CARTOGRAFIA  
VISADO  
DE ACUERDO A RESOLUCIÓN MINISTERIAL N° 210833

FECHA Y FIRMAS DE VISADO: 21/12/27