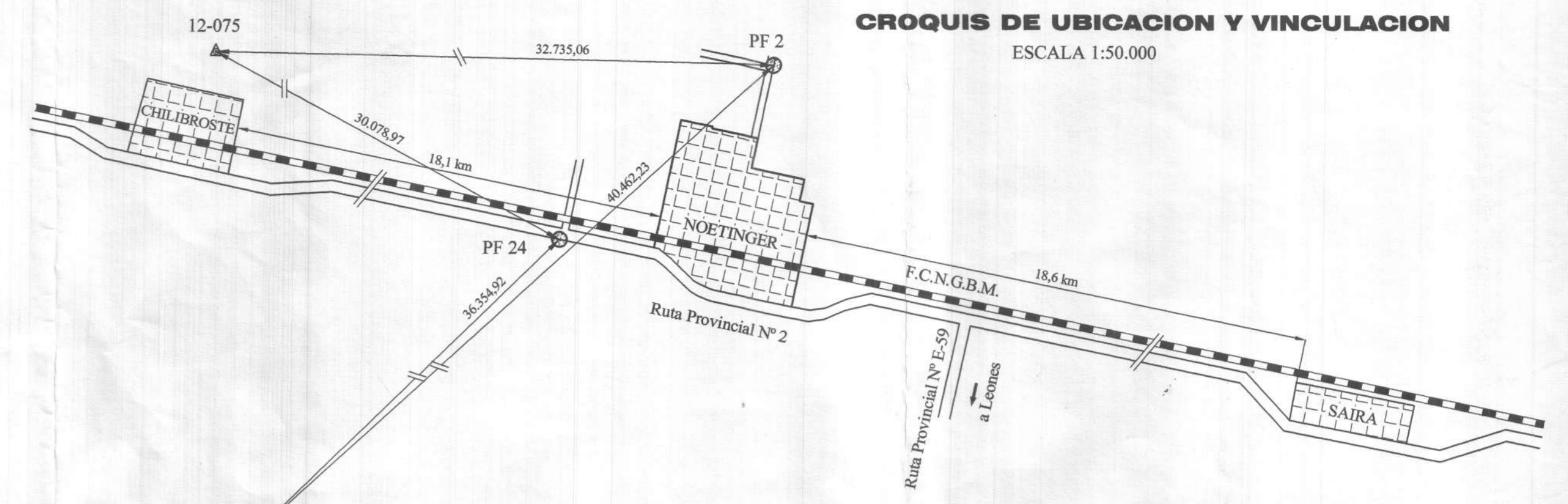


**AMPLIACION RADIO MUNICIPAL**  
ESCALA 1:10.000

**CROQUIS DE UBICACION Y VINCULACION**  
ESCALA 1:50.000



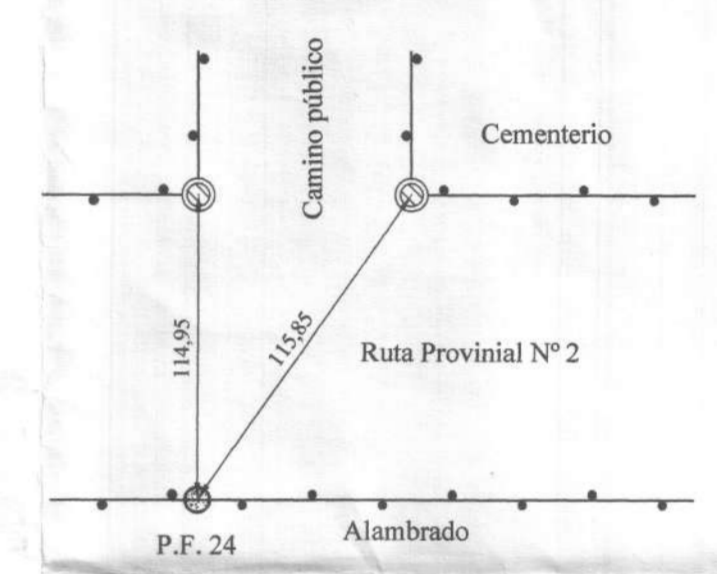
**COORDENADAS GAUSS KRUGGER**  
Sistema Posgar 98 - Faja 4

PUNTOS NO AMOJONADOS		
Punto	X	Y
1	6422297,33	4563717,31
2	6421925,69	4565487,09
3	6420689,16	4565232,52
4	6420586,15	4565713,76
5	6420644,15	4565729,49
6	6420559,41	4566220,09
7	6418985,43	4565936,53
8	6418731,83	4567125,46
9	6418401,43	4567057,13
10	6418331,21	4567388,87
11	6417870,08	4567291,81
12	6418059,69	4566099,95
13	6417824,20	4566057,52
14	6417962,23	4565403,25
15	6417894,74	4565388,72
16	6417943,73	4565166,03
17	6418022,89	4565182,63
18	6418110,00	4564769,72
19	6418120,48	4564771,94
20	6418316,55	4563922,28
21	6418564,11	4563979,11
22	6418768,45	4563011,97
23	6419104,69	4563089,25
24	6419260,71	4562350,94
25	6419373,27	4562374,37
26	6419439,13	4562053,96
27	6420271,29	4562227,15
28	6420304,22	4562069,34
29	6421052,98	4562225,17
30	6420803,11	4563401,74

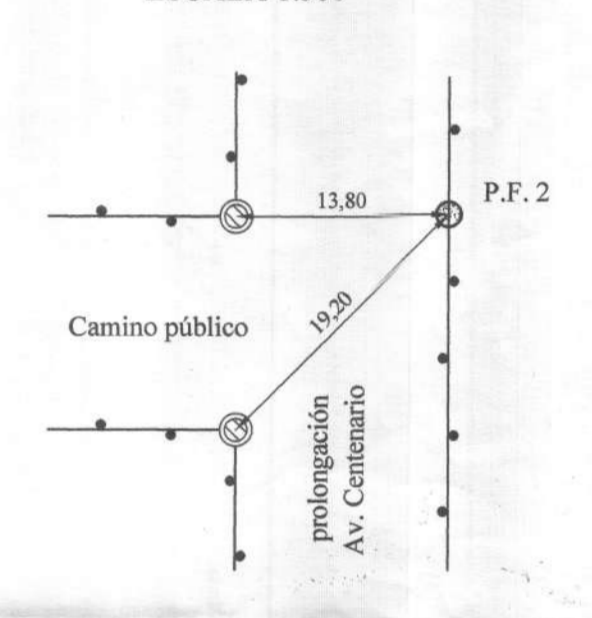
**SUPERFICIES**

ZONA	SUPERFICIE	OBSERVACIONES
Radio Municipal	1.263 has. 5983 m <sup>2</sup>	

**DETALLE PLANTA P.F. 24**  
ESCALA 1:500



**DETALLE PLANTA P.F. 2**  
ESCALA 1:500



Plano: **AMPLIACION RADIO MUNICIPAL** Folio: **512322**

Localidad: **NOETINGER**

Plano: **AMPLIACION RADIO MUNICIPAL** Folio: **512322**

Localidad: **NOETINGER**

USADOR: **Mario D. Caffer** UBICACION

Departamento:	UNION 36	Pedanía:	LITIN 01	Localidad:	NOETINGER 24
---------------	----------	----------	----------	------------	--------------

Antecedentes: Radio Urbano 1320-0033-081091/1979, visado el 17-02-1988.

**PUNTOS AMOJONADOS**

Nombre:	X	Y
Identificador: 12-048	6393925,59	4536277,74
Identificador: 12-075	6425710,07	4532971,52
Punto Fijo 2	6421925,69	4565487,09
Punto Fijo 24	6419260,71	4562350,94

Observaciones: \* Las medidas lineales estan expresadas en metros.  
\*\* Anexo I de Ordenanza N° 1532/2021.-

Firmas:

Guillermo H. Berra  
Ing. Civil - M. de G. 1952

Angel Andres Bevilacqua  
Autoridad de Noetinger

Maria G. BOCCA  
Concejal

RAMONA L. BUCKLER  
CONCEJAL

MICHAEL T. TARDI  
CONCEJAL

GUSTAVO M. GARCIA  
DIRECTOR GENERAL  
Dirección General de Catastro

- REFERENCIAS**
- Límite de radio
  - ⊙ Poste de madera
  - ⊙ Mojón de hormigon
  - ▲ Punto de vinculación RGP
  - 10 Manzana municipal