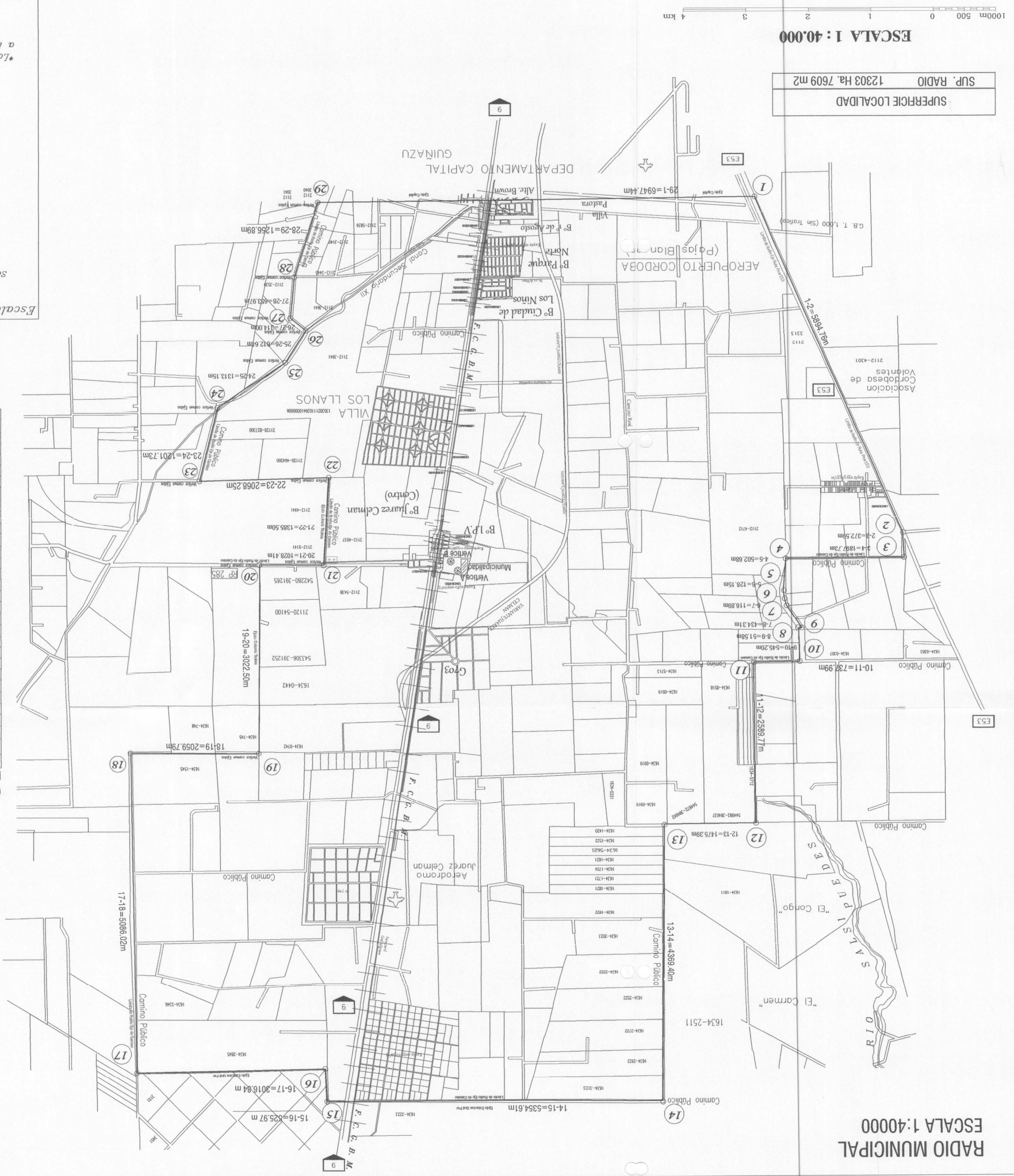


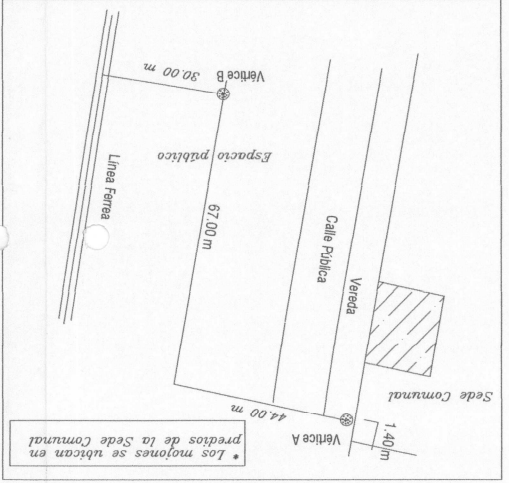
**RADIO MUNICIPAL**  
ESCALA 1:4000



SUPERFICIE LOCALIDAD  
12303 Ha. 7609 m<sup>2</sup>  
SUP. RADIO

ESCALA 1:40.000

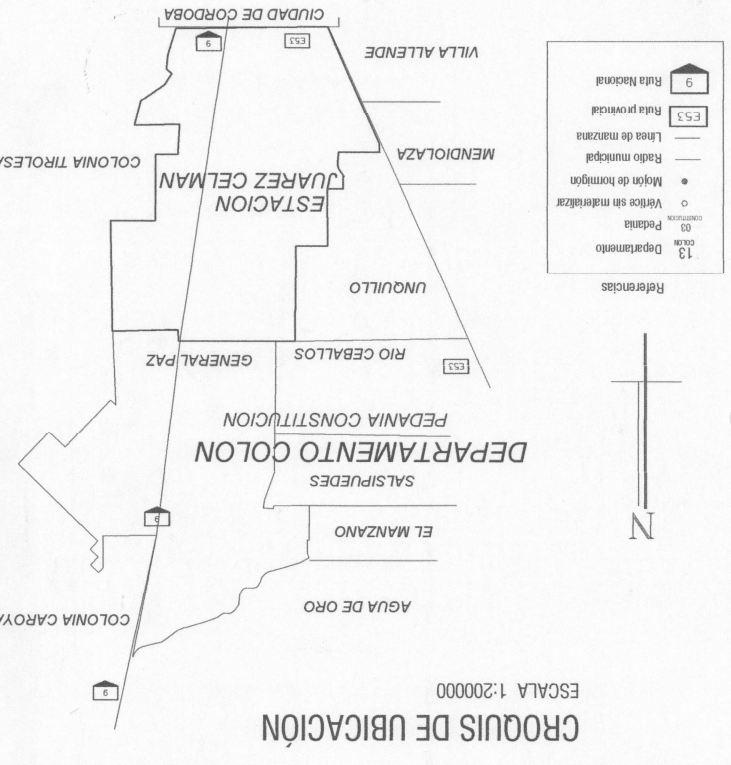
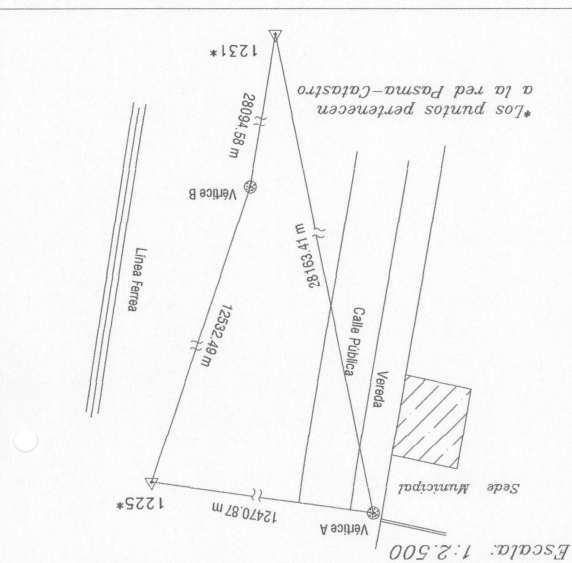
**Detalle Puntos Amojonados**  
Escala 1:2500



**COORDENADAS DE VERTICES NO AMOJONADOS**  
POSGAR 94

PUNTOS	X	Y
1	4.506 125.22	4.383 828.88
2	6.541 520.19	4.381 430.91
3	6.541 092.17	4.381 409.58
4	6.541 099.06	4.383 207.24
5	6.422 410.01	4.383 418.96
6	6.422 536.92	4.383 231.16
7	6.422 048.16	4.383 292.22
8	6.423 007.24	4.383 082.21
9	6.423 007.94	4.383 083.79
10	6.423 582.26	4.383 089.43
11	4.383 827.57	4.383 801.97
12	4.383 801.90	4.383 801.90
13	4.386 277.24	4.386 277.24
14	6.560 541.93	4.386 207.87
15	6.560 548.03	4.390 662.47
16	6.560 882.89	4.390 662.89
17	6.560 082.74	4.393 708.06
18	6.425 007.48	4.385 798.03
19	6.425 018.27	4.391 726.27
20	6.591 720.43	4.391 720.43
21	6.542 001.20	4.390 662.03
22	6.422 618.10	4.390 618.10
23	6.420 673.93	4.392 673.93
24	6.529 570.19	4.392 570.19
25	6.529 775.24	4.391 301.86
26	6.529 258.12	4.390 973.36
27	6.528 082.54	4.391 219.01
28	6.527 411.24	4.391 158.82
29	6.526 214.24	4.390 775.87

**Croquis de Vinculacion**  
Escala: 1:2.500



Plano: **ESTACION RADIO MUNICIPAL**  
Localidad: **ESTACION JUAREZ CELMAN**  
No. Folio: 32/12

UBICACION

DEPARTAMENTO	13	COLON
PEDANIA	03	CONSTITUCION
LOCALIDAD	23	

Antecedentes: Radio Urbano aprobado: Ley 8875/2000

PUNTOS AMOJONADOS

NOMBRE	X	Y
Vertice A	X = 6542043.55	Y = 4388817.53
Vertice B	X = 6541968.87	Y = 4388846.06

Observaciones: Hoja HRG-1634 y HRG-2112, archivados en la Dirección de Catastro y Sistema de Información Territorial de la Provincia de Córdoba. El presente informe se corresponde al Límite del SIT de la Dirección de Catastro. ANEXO I DE LA ORDENANZA N° 872

Firmas:

**AUTORIDAD**  
MIRIAN PRUNTO  
INTENDENTE MUNICIPAL  
CLAUDIO E. CEJAS  
Presidente M.C.D.  
Comité de Estación y Catastro

**PROFESIONAL**  
GUILLELMO COREAS  
ING. AGUSTIN M. GARCIA  
DIRECCION GENERAL DE CATASTRO  
DIRECCION GENERAL DE CATASTRO  
Segun Informe N°: 3/2022  
0423-032112/2008 DEL R.O. N° 19770  
Expte.