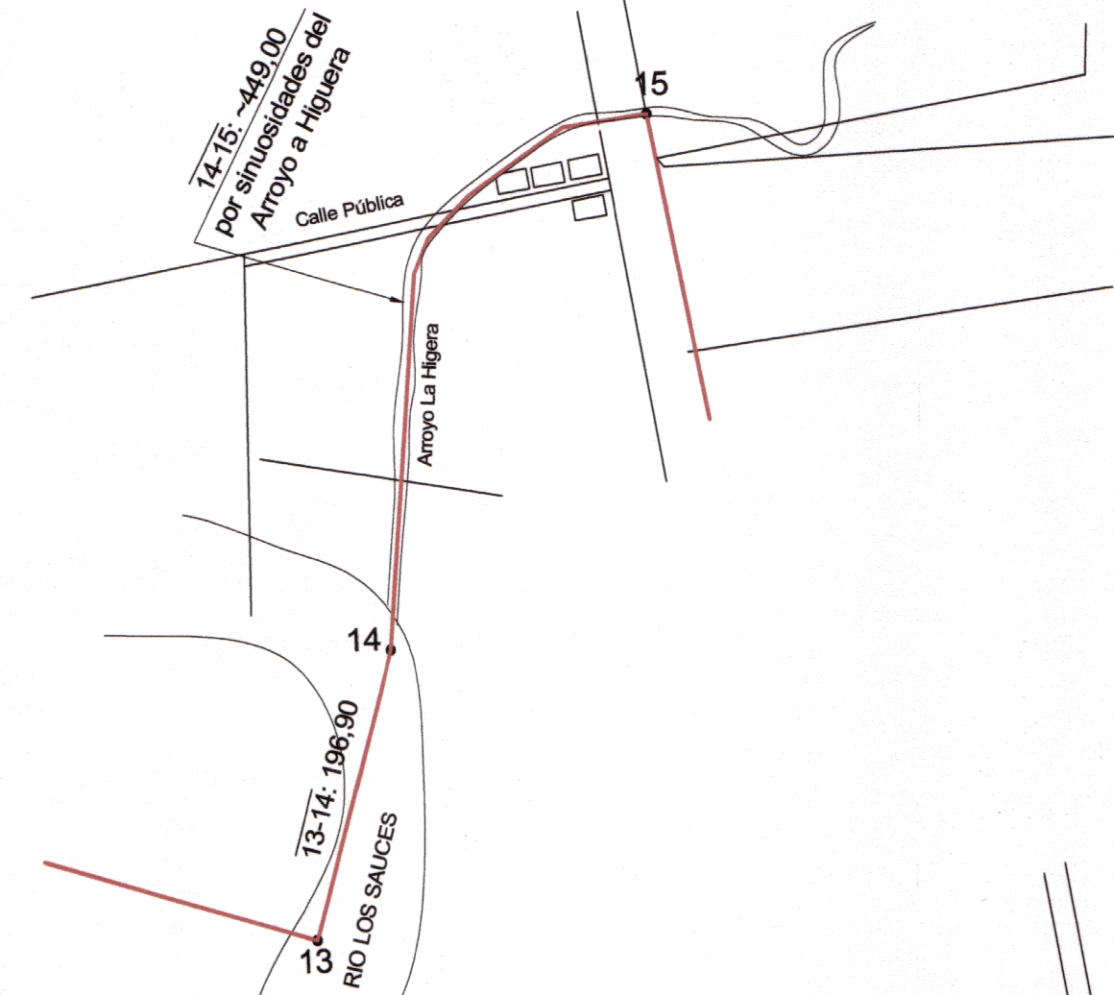


**COORDENADAS DE VERTICES DEL POLIGONO DEL RADIO COMUNAL**

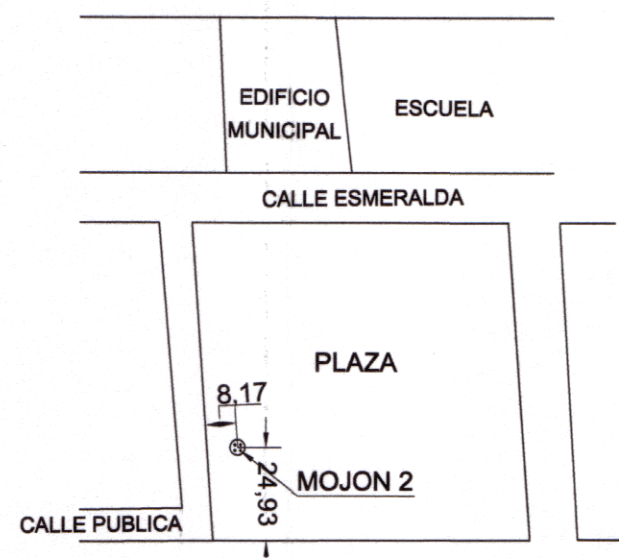
Vértice	Norte	Este
1	648329.37	4313549.26
2	648327.44	4313110.08
3	648325.45	4312253.01
4	648339.18	4312253.53
5	648341.31	4311667.20
6	648324.81	4311573.04
7	648320.83	4310520.38
8	648329.39	4309958.27
9	648308.14	4309929.81
10	6483198.70	4307943.53
11	6485427.26	4307739.70
12	6485978.93	4309218.67
13	648595.04	4309903.83
14	6485875.60	4309952.25
15	6486230.67	4310121.59
16	6485974.10	4310175.60
17	6486147.12	4312015.05
18	648594.07	4312008.97
19	6485789.90	4310213.32
20	6485650.78	4310241.55
21	6485650.03	4310334.51
22	6485669.15	4310391.00
23	6485707.96	4310570.39
24	6485781.89	4310914.02
25	6485793.94	4310971.14
26	6485809.77	4311069.30
27	6485820.51	4311131.85
28	6485837.05	4311228.55
29	6485871.04	4311427.13
30	6485885.11	4311513.93
31	6485890.77	4311556.91
32	6485895.68	4311608.21
33	6485898.78	4311635.08
34	6485909.95	4311764.60
35	6485915.53	4311835.11
36	6485927.23	4312006.44
37	6485915.91	4311982.34
38	6485563.13	4311990.58
39	6485410.24	4312325.69
40	6484851.30	4312403.22
41	6484773.16	4313273.96
42	6484554.34	4313663.52

NOTA: los vértices 10 al 41, se fijan en total coincidencia con los vértices 40 al 24 del Radio de Mina Clavero (Ley 9828/2010 - Expte. 0423-032312/2008) y los vértices 2 a 9, se fijan en total coincidencia con los vértices 3 al 10 inclusiva del Radio de Nono (Ley 10426/2017 Expte 0423-032416/2008)

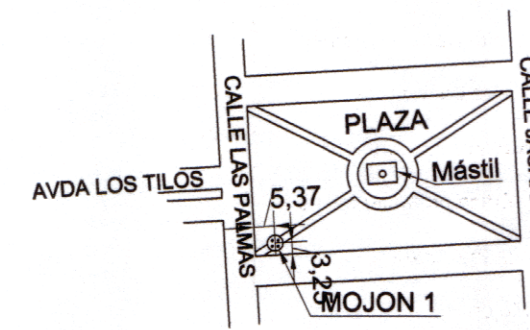
**Detalle N° 1**  
ESCALA 1:5.000



**DETALLE MOJON N° 2**  
ESCALA 1:2.000



**DETALLE MOJON N° 1**  
ESCALA 1:2.000



**REFERENCIAS**

- Límite Radio Comunal
- ⊙ Poste de madera
- ⊕ Mojon de Hormigon
- Vértice no materializado
- Via ferrocarril
- ▲ Mojon Red Geodesica Provincial

**RADIO COMUNAL**

Descripción	Superficie
Sup principal (polig. 1 al 42)	1.369 Has 6253 m²
Sup total	1.369 Has 6253 m²

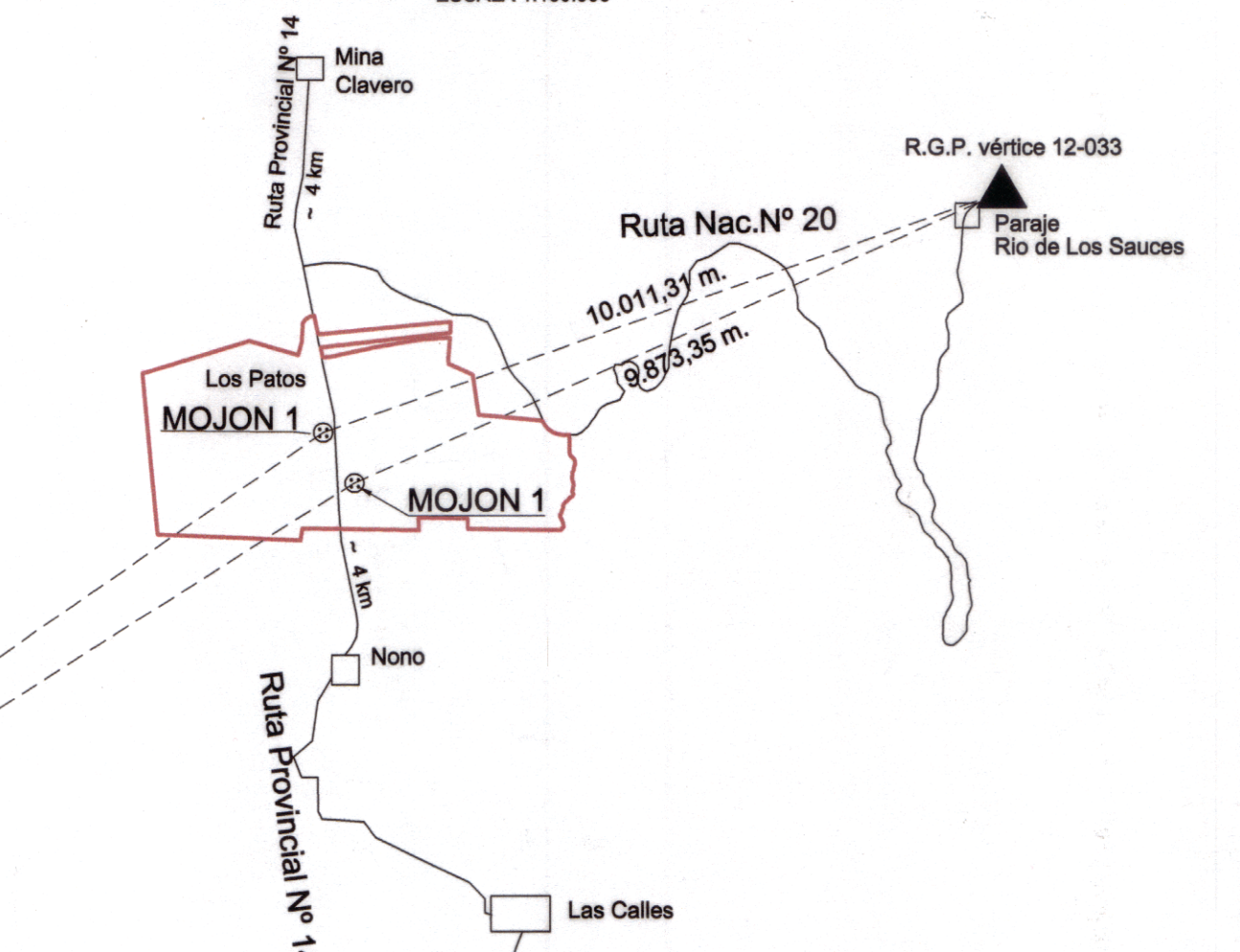
**RADIO COMUNAL de ARROYO DE LOS PATOS**  
ESCALA 1:10.000



**DISTANCIAS ENTRE VERTICES 20 A 36**

Vértices	distancia
20	93,32
21	57,39
22	183,54
23	351,49
24	58,38
25	99,43
26	63,47
27	98,10
28	201,47
29	87,93
30	43,36
31	51,53
32	27,05
33	130,00
34	70,73
35	171,73
36	

**CROQUIS DE UBICACION Y VINCULACION**  
ESCALA 1:100.000



**COORDENADAS VERTICE DE REFERENCIA 12-033 (Paraje Rio Los Sauces)**

Sistema Pogar 98		
Coordenadas Geográficas		
Latitud	Longitud	Altura Elipsoidal
31° 44' 04.2126" S	64° 54' 10.11599" W	1854,85m
Proyección Gauss-Kruger		
Norte	Este	Faja
6.487.977,35 m	4.139.886,42 m	4
Proyección U. T. M.		
6.487.417,21 m	319.738,65 m	20 S

**COORDENADAS VERTICE DE REFERENCIA 12-036 (Villa Dolores)**

Sistema Pogar 98		
Coordenadas Geográficas		
Latitud	Longitud	Altura Elipsoidal
31° 51' 29,8860" S	65° 10' 09,0918" W	687,17 m
Proyección Gauss-Kruger		
Norte	Este	Faja
6.473.773,64 m	4.294.899,73 m	4
Proyección U. T. M.		
6.473.219,18 m	294.771,85 m	20 S

Medición realizada con GPS: Magellan PROMARK3 (Base y rotador) Intervalo de grabación 2 segundos

**Piano de:** RADIO COMUNAL

**Localidad:** ARROYO DE LOS PATOS

**UBICACION**

Departamento: 28 San Alberto    Pedanía: 03 Tránsito    Localidad: Arroyo Los Patos

**PUNTOS AMOJONADOS**

NOMBRE	X	Y
MOJON 1	6483913,74	4310668,08
MOJON 2	6484620,87	4310234,54

**FIRMAS**

ARNALDO R. BUFFARINI  
Ing. Agrimensor-Mat.-12541-Col/ de Agrim. Cba.  
Fotheringham 282-Te. -Fax:0358-4622808-Rio Cuarto  
PROFESIONAL

INGENIERO FABIÁN  
PRESIDENTE COMUNAL  
Comuna Arroyo de los Patos

OCHOA SERGIO  
TESORERO  
Comuna Arroyo de los Patos

Dr. MARCELO ALESSI  
RELATO  
Comisión Asesoras Institucionales  
Municipales y Provinciales

26 MAR 2019

Expte. N° 0423-031075/2008    Segun informe N° Segun informe 09/19